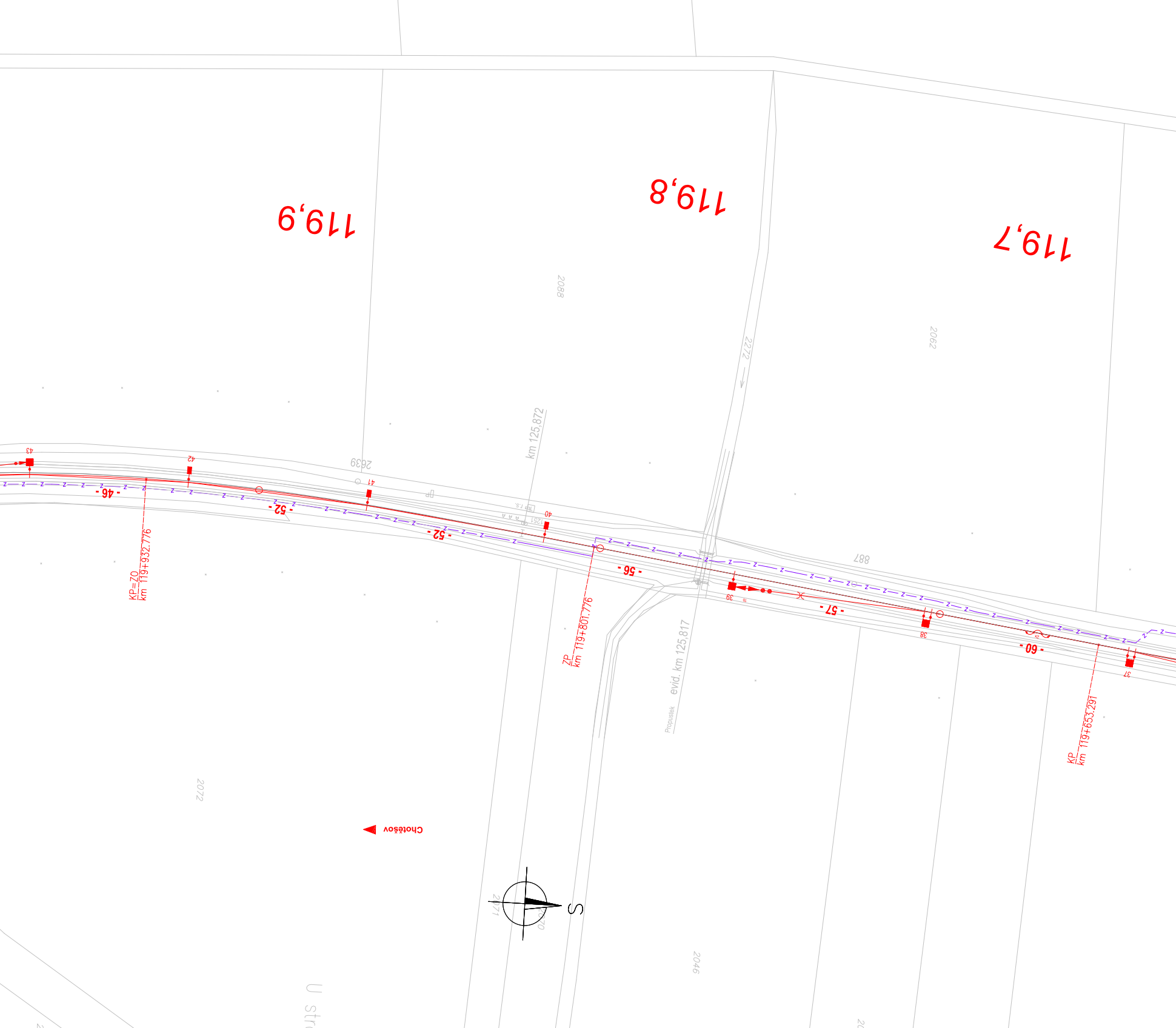
119,9
119,8
119,7
2088
2062
2272
km 125,872
2639
887
43
42
41
40
39
38
37
- 46 -
- 52 -
- 52 -
- 56 -
- 57 -
- 60 -
KP=ZO
km 119+932.776
ZP
km 119+801.776
evid. km 125,817
Propustek
KP
km 119+653.291
2072
Chotěšov
S
2071
2070
2046
U Str

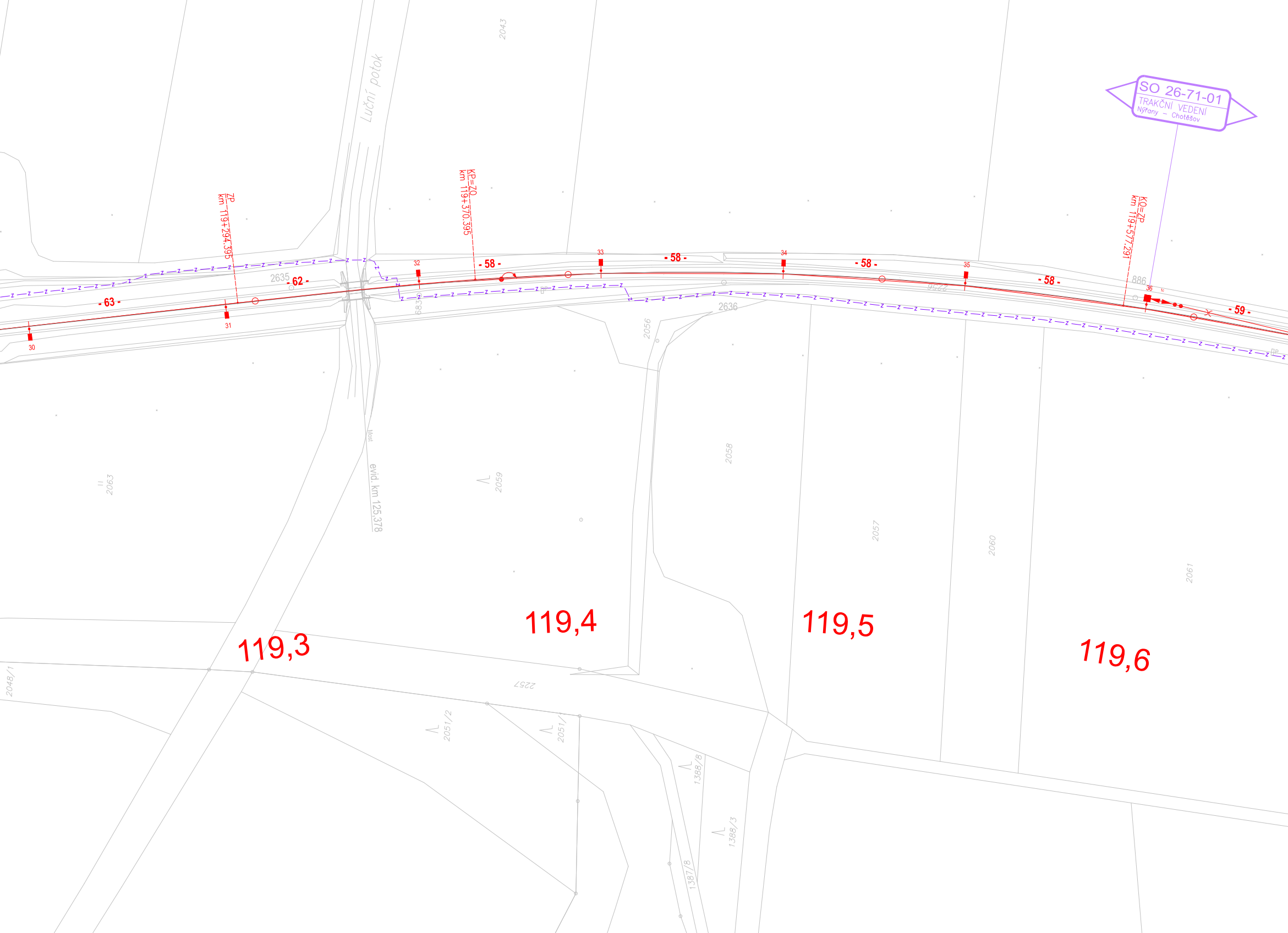
SO 26-71-01
TRAKČNÍ VEDENÍ
Nýřany – Chotěšov
Luční potok
2043
ZP
km 119+294.395
KP=ZO
km 119+370.395
KO=ZP
km 119+577.291
- 63 -
- 62 -
- 58 -
- 58 -
- 58 -
- 58 -
- 59 -
30
31
32
33
34
35
36
2635
2636
2256
886
683
2056
2058
2059
2063
2057
2060
2061
evid. km 125,378
Most
119,3
119,4
119,5
119,6
2048/1
2257
2051/2
2051/1
1388/8
1388/3
1387/8

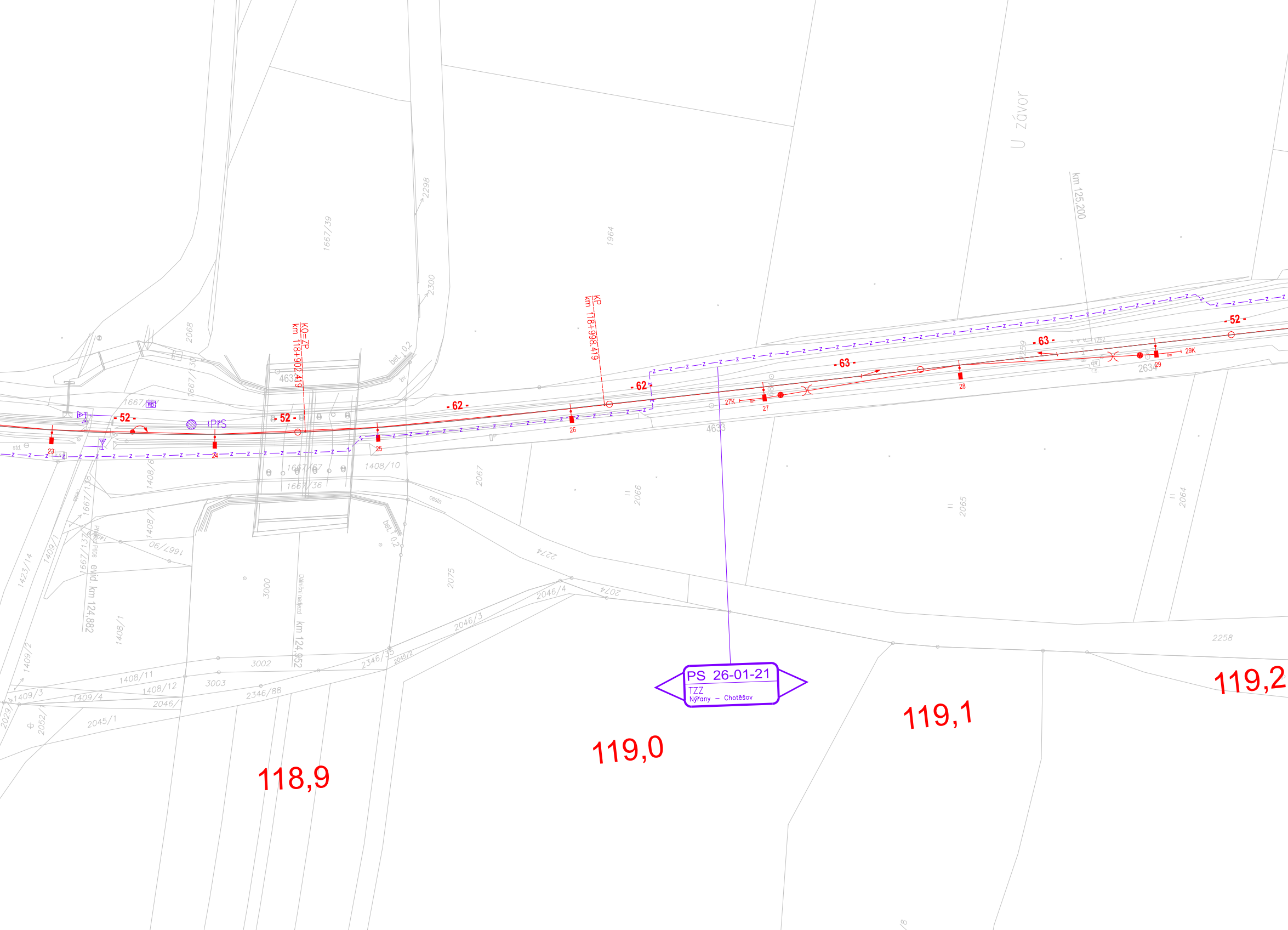
PS 26-01-21
TZZ
Nýřany – Chotěšov
118,9
119,0
119,1
119,2
KO=ZP
km 118+902,419
KP
km 118+998,419
km 124,952
Dálniční nadjezd
evid. km 124,882
km 125,200
U závor
- 52 -
- 62 -
- 63 -
23
24
25
26
27
27K
28
29
29K
IPřS
2258
2274
2074
2075
2064
2065
2066
2067
2068
2046/4
2046/3
2346/35
2045/2
2346/88
2045/1
2046/
3002
3003
3000
1408/11
1408/12
1408/10
1408/1
1408/7
1408/6
1409/4
1409/3
1409/2
1409/1
1423/14
1667/90
1667/36
1667/67
1667/39
1667/13
1667/30
1964
2298
2300
4633
2634
2052
2029
bet. 0,2
cesta
std.

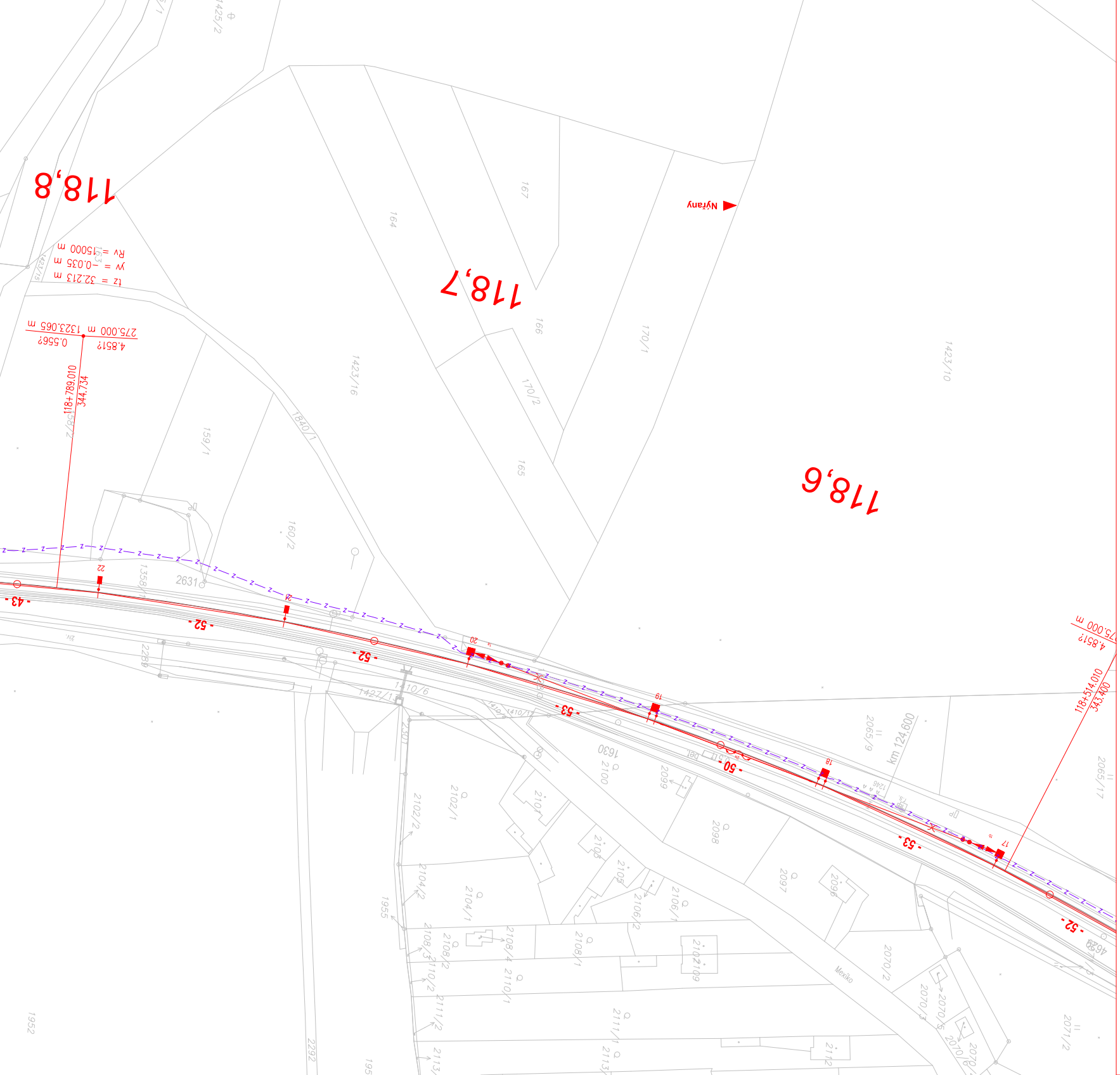

118,8
118,7
118,6
Nýřany
Rv = 15000 m
yv = -0.035 m
tz = 32.213 m
275.000 m
1323.065 m
4.851‰
0.556‰
118+789.010
344.734
275.000 m
4.851‰
118+514.010
343.400
km 124.600
- 43 -
- 52 -
- 53 -
- 50 -
2631
1630
2100
2099
2098
2097

Spolufinancováno Evropskou unií

Jiná ověření:

Paré:

Orientační schéma:

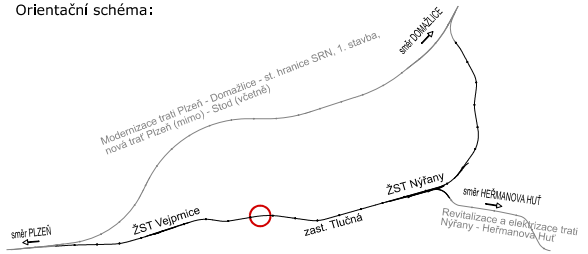

Modernizace trati Plzeň - Domažlice - st. hranice SRN, 1. stavba,
nová trať Plzeň (mimo) - Stod (včetně)
směr DOMAŽLICE
směr PLZEŇ
ŽST Vejprnice
zast. Tlučná
ŽST Nýřany
směr HEŘMANOVA HUŤ
Revitalizace a elektrizace trati Nýřany - Heřmanova Huť

Razítko oprávněné osoby:

Podpis: Datum:

Revize:	Datum:	Popis:	Kontroloval:
000	08.01.2024	Čistopis PDPS	Jiří Hons
001	10.03.2025	Doplnění neutrálního pole	Jiří Hons

Stavebník/Investor: **Správa železnic, státní organizace**
Adresa: Dlážděná 1003/7, 110 00 Praha 1
Zástupce investora: Stavební správa západ
Adresa: Ke Štvanici 656/3, 186 00 Praha 8
Kontakt: e-mail: SSZsek@spravazeleznic.cz

Zhotovitel díla: **METROPROJEKT Praha a.s.**
Adresa: Argentinská 1621/36, 170 00 Praha 7
Kontakt: tel.: +420 296 154 105
e-mail: info@metroprojekt.cz; www.metroprojekt.cz

Zhotovitel objektu: **STOSMOL s.r.o.**
Adresa: U Cukrovaru 509/4, 400 07, Ústí nad Labem
Kontakt: T: +420 605 258 472
E: info@stosmol.cz

Vedoucí týmu: Ing. Jiří Úlehla | Výkonný HIP: Ing. Václav Křivánek | Specialista: Ing. Jiří Straka

Název stavby/akce: **MODERNIZACE TRATI PLZEŇ - DOMAŽLICE - ST. HRANICE SRN, 2. STAVBA ÚSEK PLZEŇ (MIMO) - NÝŘANY - CHOTĚŠOV (MIMO)**
Označení investora: S631500862
Zakázka: 08101

Název části: Trakční vedení
Označení části: **D.2.3.1**

Název objektu/dílčí části: **Nýřany - Chotěšov, Trakční vedení**
Označení objektu/komplexu: **SO 26-71-01**

Název přílohy: Polohový plán
Název dílčí části přílohy:
Číslo přílohy (typ/pořadí): **2. 002**

Odpovědný projektant: Jiří Hons
Zpracovatel přílohy: Michal Věrnoch
Měřítko: 1:1000
Formáty: 7xA4
Stupeň dokumentace: **PDPS**

Kraj: Plzeňský kraj
Katastrální území: viz. textová část
TU/DU: 0311/02 + 0301/04, C1, 06, D1, 08, E1
Smluvní datum zpracování: **24.01.2024**

Označení investora:	Stupeň dokumentace:	Část:	Objekt:	Podobjekt:	Příloha:	Revize:
S631500862	_PDPS	_D2315	_SO2671 01	_XX	_1_001	_001

IČD:	08101	01	00	D	02	03	01	05	02	002	SKARTOVACÍ ZNAK: V20/2044